



**КОМИТЕТ ИМУЩЕСТВЕННЫХ ОТНОШЕНИЙ
АДМИНИСТРАЦИИ ПЕРМСКОГО МУНИЦИПАЛЬНОГО ОКРУГА**

РЕШЕНИЕ

о размещении объектов № 1409

Пермский край
Пермский округ

29.05.2024

Комитет имущественных отношений администрации Пермского муниципального округа разрешает Некоммерческому партнерству «Новое поколение» (ИНН 5904089876, ОГРН 1035900521656, почтовый адрес: 614010, г. Пермь, ул. Куйбышева, д. 114, офис 25В)

размещение объекта «лодочные станции, для размещения которых не требуется разрешения на строительство»

на землях государственная собственность на которые не разграничена

на срок 1 год с 29.05.2024г. по 28.05.2025г.

Местоположение: Российская Федерация, Пермский край, Пермский муниципальный округ, примыкает к южной границе д. Дворцовая Слудка

Приложение: схема предполагаемых к использованию земель или части земельного участка.

Особые условия использования:

В соответствии с абз. 2 п. 8.2. Положения о порядке и условиях размещения объектов на землях или земельных участках, находящихся в государственной или муниципальной собственности, на территории Пермского края без предоставления земельных участков и установления сервитутов, публичного сервитута, утвержденного постановлением Правительства Пермского края от 22.07.2015 № 478-п, при прекращении действия решения о размещении объектов размещенные объекты демонтируются заявителем за счет собственных средств в срок не позднее 14 календарных дней с даты получения письма Комитета имущественных отношений администрации Пермского муниципального округа о прекращении действия решения о размещении объектов.

Заместитель председателя комитета
имущественных отношений администрации
Пермского муниципального округа



(подпись, печать)

М.В. Королева

**Схема предполагаемых к использованию земель или части
земельного участка**

Объект: Земельный участок (:ЗУ1)

Местоположение: Российская Федерация, Пермский край, м.о. Пермский, примыкает к южной границе д.Дворцовая Слудка

(согласно сведениям государственного кадастра недвижимости)

Площадь земель или части земельного участка, кв. м: 19694

Категория земель: Земли сельскохозяйственного назначения

(при наличии)

Вид разрешенного использования: под лодочную станцию

(при наличии)














Каталог координат, м		
№ точки границы	X	Y
н1	514577.67	2205452.29
н2	514574.14	2205484.44
н3	514572.12	2205484.41
н4	514518.79	2205489.25
н5	514470.85	2205498.14
н6	514448.49	2205496.80
н7	514430.17	2205497.87
н8	514408.09	2205502.18
н9	514392.20	2205502.72
н10	514369.30	2205500.83
н11	514334.83	2205503.80
н12	514304.66	2205511.88
н13	514269.92	2205527.77
н14	514225.74	2205539.89
н15	514189.92	2205553.36

Применение к
решению от
29.05.2024 № 1405

н16	514165.41	2205558.21
н17	514163.27	2205558.06
н18	514128.84	2205460.08
н19	514138.00	2205459.95
н20	514163.16	2205462.88
н21	514163.23	2205463.21
н22	514167.47	2205472.76
н23	514173.61	2205481.22
н24	514181.39	2205488.21
н25	514190.44	2205493.44
н26	514200.38	2205496.67
н27	514210.78	2205497.76
н28	514221.18	2205496.67
н29	514231.12	2205493.44
н30	514240.17	2205488.21
н31	514247.94	2205481.22
н32	514253.64	2205473.38
н33	514322.69	2205481.40
н34	514525.46	2205435.97
н35	514526.84	2205446.71
н1	514577.67	2205452.29

Описание границ смежных землепользователей:

от <u>н1</u> точки	до <u>н2</u> точки	земли общего пользования
от <u>н2</u> точки	до <u>н17</u> точки	земли общего пользования
от <u>н17</u> точки	до <u>н18</u> точки	земли общего пользования
от <u>н18</u> точки	до <u>н20</u> точки	земельный участок с кадастровым номером 59:32:3250001:258
от <u>н20</u> точки	до <u>н32</u> точки	земли общего пользования
от <u>н32</u> точки	до <u>н1</u> точки	земельный участок с кадастровым номером 59:32:3250001:258

Условные обозначения:	
	Граница испрашиваемого земельного участка
	Обозначение испрашиваемого земельного участка
	Обозначение земельного участка
	Граница земельного участка
	Береговая линия Воткинское водохранилище
	Обозначение береговой линии
	Граница охранной зоны
	Обозначение охранной зоны
	Обозначение территориальной зоны
	Граница кадастрового квартала
	Обозначение кадастрового квартала
	Граница населенного пункта
	Обозначение населенного пункта (д.Дворцовая Слудка)


Приложение к
решению от
29.05.2024 № 1403



1:4000
Масштаб

Заявитель:  Денис В. Н.
(подпись, расшифровка подписи)

МП
(для юридических лиц
и индивидуальных предпринимателей)



Верно

Handwritten text at the top left, possibly a header or title, which is mostly illegible due to blurring and low contrast.

